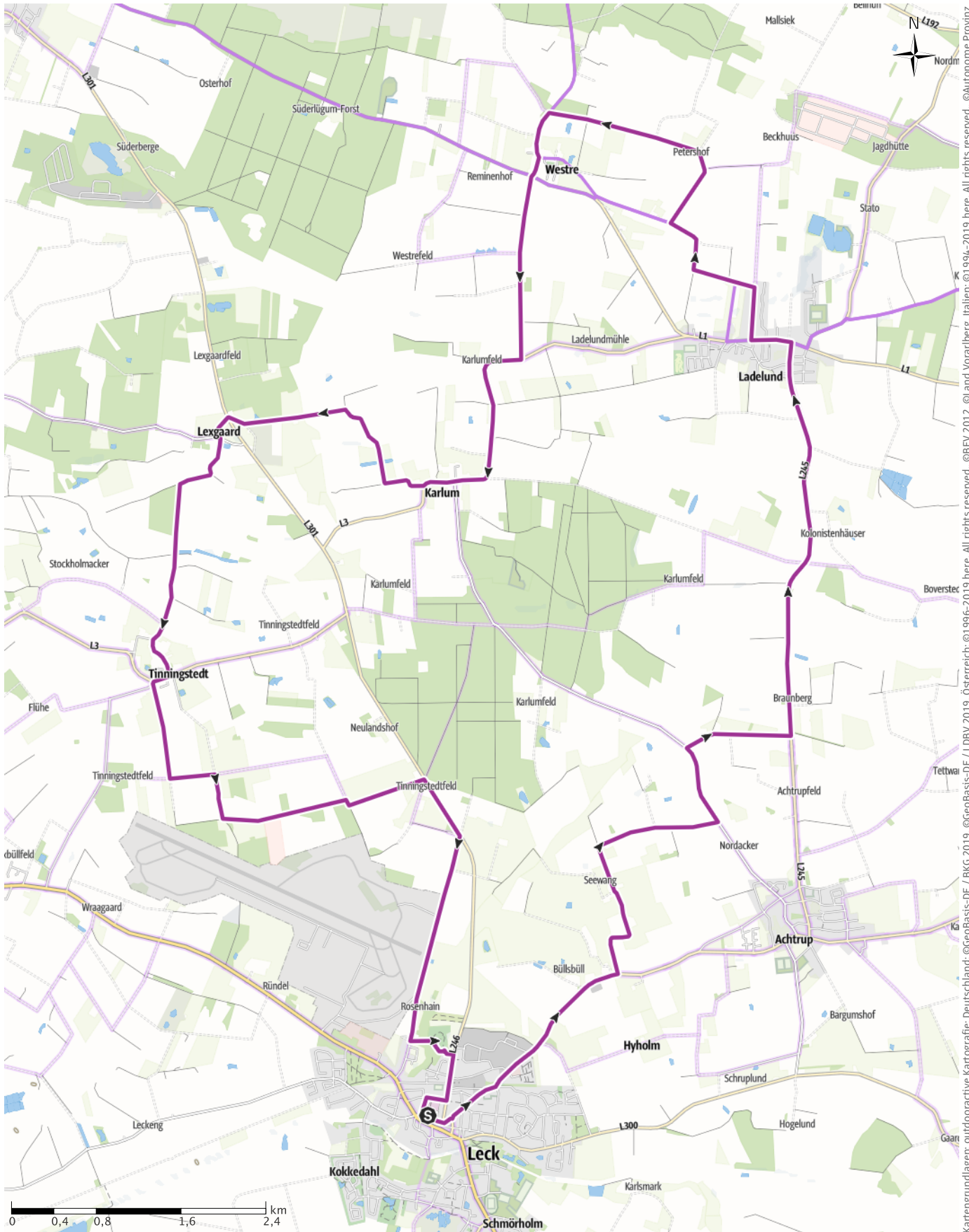


TOP "Alte Wege neu erfahren" Nr. 14

← 33,3km | ⌚ 2:18h | ▲ 22m | ▼ 22m | Schwierigkeit leicht



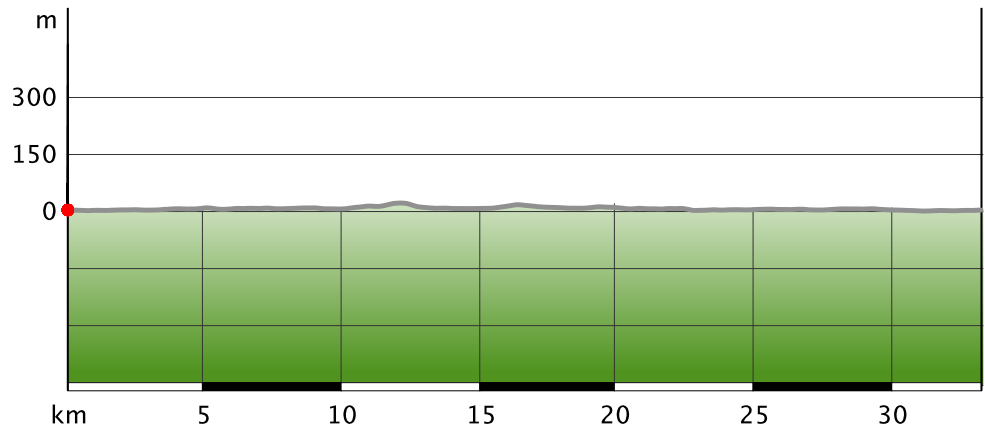
Kartengrundlagen: outdooractive Kartografie; Deutschland: ©GeoBasis-DE / BKG 2019, ©GeoBasis-DE / LDBV 2019, Österreich: ©1996-2019 here. All rights reserved. ©BBEV 2012, ©Land Vorarlberg, Italien: ©1994-2019 here. All rights reserved. ©Autonome Provinz Bozen – Südtirol – Abteilung Natur, Landschaft und Raumentwicklung, ©Cartago S.R.L., Schweiz: Geodata ©swisstopo, ©BAFU – Bundesamt für Umwelt Kartengrundlagen: outdooractive Kartografie, OpenStreetMap, ©OpenStreetMap (www.openstreetmap.org) Mitwirkende, CC-BY-SA (www.creativecommons.org)

TOP "Alte Wege neu erfahren" Nr. 14

**Wegart**

— Länge 33,3km

**Höhenprofil**



**Tourdaten**

**Radtour**

Strecke ↔ 33,3 km

Dauer ⌚ 2:18 h

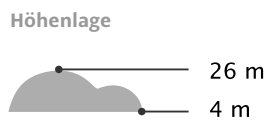
Aufstieg ▲ 22 m

Abstieg ▼ 22 m

Schwierigkeit leicht

Kondition ●●●●●●

Technik ●●●●●●



**Beste Jahreszeit**

JAN | FEB | MÄR  
APR | MAI | JUN  
JUL | AUG | SEP  
OKT | NOV | DEZ

**Bewertungen**

**Autoren**

Erlebnis ●●●●●

Landschaft ●●●●●

**Community**

**Weitere Tourdaten**

**Eigenschaften**

mit Bahn und Bus erreichbar aussichtsreich  
Heilklima kulturell / historisch

**Auszeichnungen**

⦿ Rundtour

🎯 Einkehrmöglichkeit



Gemeindemarketing  
Leck

Aktualisierung: 21.05.2019

Diese Route führt von Leck aus durch die Orte der Karrharde bis nach Ladelund, fast an der dänischen Grenze, und wieder zurück nach Leck. Landschaftlich schöne Strecke, die mehrere historische Orte

(Kolonistenplätze, Ochsenweg, KZ-Gedenkstätte)

berührt.

Diese Route führt von Leck aus durch die Orte der Karrharde bis nach Ladelund, fast an der dänischen Grenze. Man fährt an alten Siedlungsplätzen ehemaliger Kolonisten vorbei, die 1764 von Friedrich V. aus Süddeutschland ins Land geholt wurden, um die Heide urbar zu machen.

Die Landstraße zwischen Süderlügum und Leck, die man gegen Ende der Tour quert, ist ein Teil des alten Ochsenweges, der von Nordjütland über Husum bis vor die Tore Hamburgs führte. Am Ochsenweg stehen alte Schwarzkiefern (Naturdenkmal!)

Sehenswertes:

- KZ-Gedenkstätte Ladelund
- Kirche St. Petri Ladelund
- Edeka mit Bäckerei/Café
- Schautafel mit Hinweisen auf Sehenswürdigkeiten usw. (rechter Straßenrand)
- Megalithgräber in Ladelund

**TOP** "Alte Wege neu erfahren" Nr. 14

- Naturschutzgebiet „Schwarzberger Moor“ (liegt nicht an der direkten Strecke)
- Kirche St. Laurentius Karlum (liegt nicht an der direkten Strecke)

## Informationsmaterial

### Karte

Radwanderkarte "Nordfriesland und Nordfriesische Inseln" erhältlich in der

Tourist Information Leck  
Hauptstraße 31  
25917 Leck  
info@tourismus-leck.de  
+49 4662 77 50 00

### Literatur

Quelle: Fahrradwanderungen in der Karrharde, erschienen 1987.

Überarbeitet 2019 Gemeindemarketing Leck

### Weitere Infos und Links

[www.urlaub-in-leck.de](http://www.urlaub-in-leck.de)

[www.leck.de](http://www.leck.de)

## Wegbeschreibung

### Start der Tour

Rathaus Leck

Koordinaten:

Geogr. 54.773637, 8.970997

UTM 32U 498134 6069602

### Ende der Tour

Rathaus Leck

### Wegbeschreibung

Startpunkt Leck Rathaus

- → Kirchhofstraße Richtung Achtrup hinter Büllsbüll links Richtung Seewang
- an der Straße Achtrup/Karlum links abbiegen
- nun die erste Straße rechts nehmen, Krakermoor und bis zur Straße Achtrup/Ladelund fahren
- → dort nach links Richtung Ladelund
- In Ladelund bis zur Dorfstraße fahren und dort links abbiegen

- an der Doppeleiche rechts in die Bergstraße abbiegen
- und dieser folgen bis es nach links in die Christinenhöh geht
- nun gemütlich bergab rollen bis zum Übergang Christinenhöh/Heerweg und dort dem rechts abbiegendem Teerweg folgen, keinen Rechtsschwenk machen
- bis zur Einmündung auf den Beyersweg.
- Links fahren auf der Kreisstraße, dann haben wir das Ehrenmal nach ca. 200m auf der rechten Seite
- → weiter nach Westre (Beyersweg)
- → Dorfstraße
- → Hauptstraße queren
- → Mühlenweg in Richtung Karlum
- am Ortsausgang Karlum rechts in den Rempfer Weg
- Landstraße queren
- kleine Stichstraße, die nach 100m in die Landstraße Braderup/Lexgaard einmündet
- → dort 50m links und gleich wieder rechts in den Tinningstedter Weg über die Karlumer Au.
- Vorbei am Lexgaarder Forst nach und durch Tinningstedt
- bis zur Landstraße Ladelund/Klixbüll
- → rechts bis zum Findling links an der alten Schmiede vorbei in die Feldmark bis es nicht mehr weiter geht
- → links bis zum Ende des Weges
- → rechts
- → bald wieder links
- → nun in Leckfeld Nord angekommen
- → rechts der Beschilderung folgen
- → nach ca. 350 m links auf den Platten/Betonweg
- → Ketelsburger Weg rechts am Flugplatz vorbei zurück nach Leck

## Anreise



Diese Tour ist gut mit Bahn und Bus erreichbar.

## Öffentliche Verkehrsmittel

Der Start- und Zielpunkt, das Rathaus in Leck, liegt verkehrsgünstig am ZOB. Hier hält werktags der Bürgerbus Ladelund und täglich mehrfach der Schnellbus, der zwischen Flensburg und Niebüll (Bahnhof!) verkehrt.

**Parken**

Kostenlose Parkplätze direkt am Rathaus (Viehmarktplatz)

Alternativ kann diese Route auch im Bürgerpark Leck (Kempergraben) gestartet werden, auch dort ist Parken möglich.



QR-Code scannen und diese Tour offline speichern, mit Freunden teilen und mehr ...

**Webseite**

<http://out.ac/dBFpx>

- Anzeige -



Subaru Outback: Ein Crossover durch und durch

Er kombiniert seit über 20 Jahren die Stärken eines Pkw mit denen moderner SUV – optisch, aber auch technisch. Während robuste Elemente wie ausgestellte Radkästen und erhöhte Bodenfreiheit mit eleganten Linien kombiniert werden, trifft besondere Geländetauglichkeit auf ausgezeichneten Fahrkomfort. Und für die Sicherheit sorgt serienmäßig ein umfangreiches Arsenal an Assistenzsystemen. Damit meistern Sie befestigte Straßen ebenso wie unwegsames Terrain.

<https://www.subaru.de/modelle/outback/>

- Anzeige -

**Tour zum Mitnehmen für iPhone und Android**

TOP "Alte Wege neu erfahren" Nr. 14



Foto: Sabine Schwarz, Gemeindemarketing Leck



Leckfeld Nord

Foto: Sabine Schwarz, Gemeindemarketing Leck



Der Bürgerpark Leck

Foto: Sabine Schwarz, Gemeindemarketing Leck



















Die letzte Etappe, von Leckfeld-Nord am Flugplatz Leck vorbei.

Foto: Gemeindemarketing Leck, Community

## Zeichenerklärung









### Topografie

	Wald, Forst
	Moor, Sumpf, Ried
	Heide
	Wohnbaufläche mit Einzelgebäude
	Gewerbefläche mit Einzelgebäude
	Friedhof
	Golfplatz
	Sportplatz, Stadion
	Stadion
	Freibad
	Weinberg
	Felszeichnung
	Staatsgrenze
	Landesgrenze
	Kreisgrenze
	Höhenlinie
	Sondernutzungsfläche
	Naturschutzgebiet











### Topografische Einzelzeichen

	Berg/Gipfelkreuz
	Höhepunkt
	Fels
	Höhle
	Kirche
	Kapelle
	Friedhof
	Schloss/Burg
	Kloster
	Denkmal
	Ruine
	Bergwerk
	Findling/Hügelgrab
	Sendemast/Turm
	Windrad
	Wasser-/Windmühle
	Aussichtspunkt

### Straßen und Wege

	Autobahn mit Nummer
	Bundesstraße mit Nummer
	Staats-, Landes-, Kreisstraße
	Gemeindestraße
	Hauptwirtschaftsweg
	Wirtschaftsweg
	Fußweg
	Klettersteig

### Lifte, Eisenbahn

	Großkabinenbahn
	Kabinenbahn
	Sessellift
	Ski-, Schlepplift
	Materialeilbahnen
	Eisenbahn
	S-Bahn
	U-Bahn
	Straßenbahn
	Bahnhof